



STUDIE

sportovně rekreačního areálu na Hasičárně

STUDIE SPORTOVNĚ REKREAČNÍHO AREÁLU NA HASIČÁRNĚ

Prostor, kterému všichni místní říkají "na Hasičárně" je rozsáhlým komplexem sportovišť. Nachází se zde zimní stadion, krytá hřiště a tréninkový areál pro hasiče. Tento areál se skládá z běžeckého okruhu, tréninkové věže a dále je zde tréninkový kopec. Areál je z jedné podélné strany ohraničen cyklostezkou, která je mezistupněm mezi řekou Labe případně Vodními Valy.

V současné době je tzv.: zbytek plochy vyasfaltován a využíván pro sportovní rekreační účely typu basketbal, volejbal a také je zde několik konstrukcí pro jízdu na skatu. Cyklostezka je vedena uzoučným pruhem, který je od této plochy oddělen pletivovým plotem.

Se vzrůstajícím tlakem na lepší kvalitu veřejných prostor, byly i v tomto případě nalezeny některé nedostatky a to zejména: průjezdnost cyklistů (cedule "Cyklisto, sesedni z kola! ") nekvalita a technický stav skatových atrakcí a dále nevyužitý potenciál místa jako takového, místa v blízkosti centra města i řeky.

Návrh počítá se zlepšením průjezdnosti území a lepšího napojení na most, dochází k přetrasování cyklostezky a utvoření tzv.: klidového koutu v místě vlévání Valů do řeky Labe. Dále dochází k zapolohování koncepčně zcela nového pojetí skate parku, který je nyní tvořen ne jako sestava jednotlivých nezávislých konstrukcí, ale jako jedna fungující dynamická hmota. Navíc dochází k lepšímu využití prostoru mezi nově zapolohovaným skateparkem a plotem pro umístění víceúčelového hřiště.

Typologie hřiště o rozměrech 36x18m vyhovuje sportům jako je volejbal, basketbal, tenis o zmenšených outech, futsal a bedminton. Veškeré atrakce i zbytek areálu lze sledovat ze stávajícího tréninkového kopce.

Klidová zóna předpokládá umístění dětského hřiště či lanové věže. Také je navržen přístup k vodě s posezením a výhledem na druhý břeh či oba mosty.

na HASIČÁRNĚ

studie sportovně-rekreačního areálu

LEGENDA

- hranice parcel
 - cyklostezka
 - stávající budovy
 - - - řešené území
- ① I. klidová zóna
 - ② II. skatepark
 - ③ III. multifunkční hřiště
 - ④ IV. tréninkový kopec



ŠIRŠÍ VZTAHY
1/2000

STUDIE

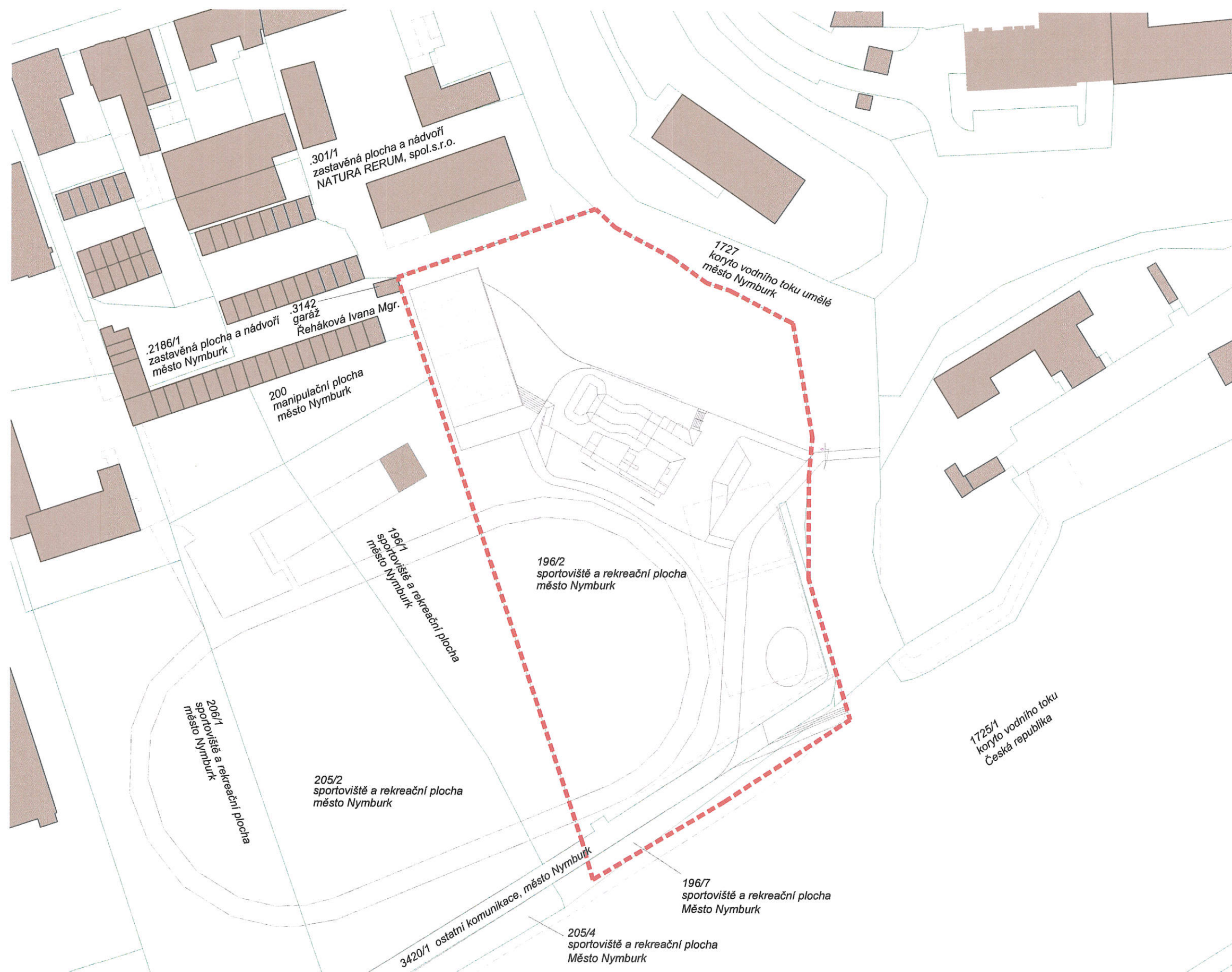
Objednatel: Město Nymburk
Návrh: Ing. arch. Jana Kopecká
duben 2017

na HASIČÁRNĚ

studie sportovně-rekreačního areálu

LEGENDA

- řešené území
- hranice parcel
- - - hranice parcel slučková
- stávající budovy



MAJETKOVÉ VZTAHY
1/1000

STUDIE
Objednatel: Město Nymburk
Návrh: Ing. arch. Jana Kopecká
duben 2017

na HASIČÁRNĚ

studie sportovně-rekreačního areálu

LEGENDA

- obrysy ploch
- vrstevnice
- řešené území
- zpevněný povrch - dlažba
- zpevněný povrch - šotolina
- betonová konstrukce skateparku
- multifunkční hřiště
- dřevěná paluba
- terénní úpravy - dosypy
- stávající stromy
- navržené stromy

SITUACE
1/500

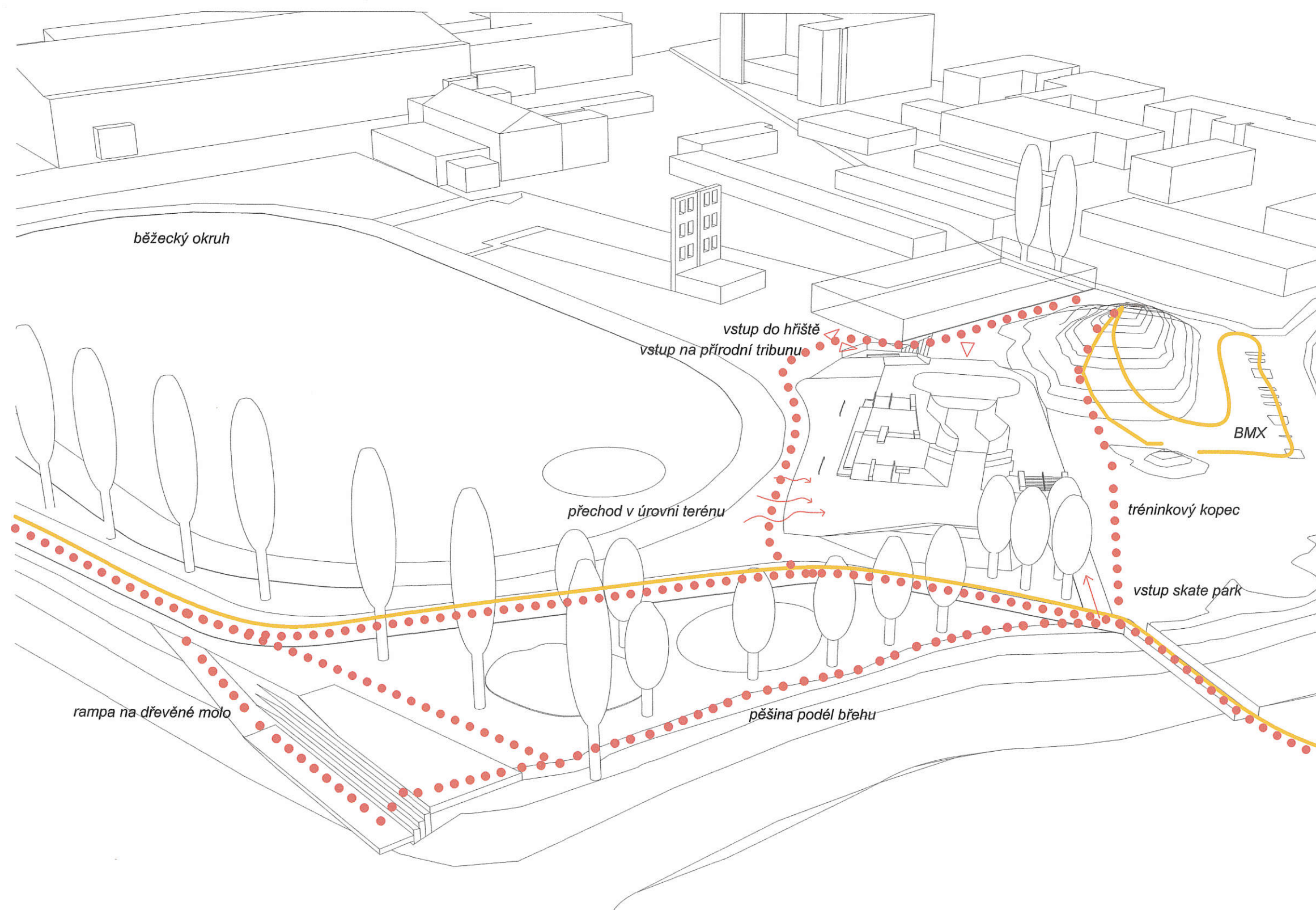
Objednatel: Město Nymburk
Návrh: Ing. arch. Jana Kopecká
duben 2017

na HASIČÁRNĚ

studie sportovně-rekreačního areálu

LEGENDA

- pohyb cyklistů / bruslařů
- ... pohyb pěších




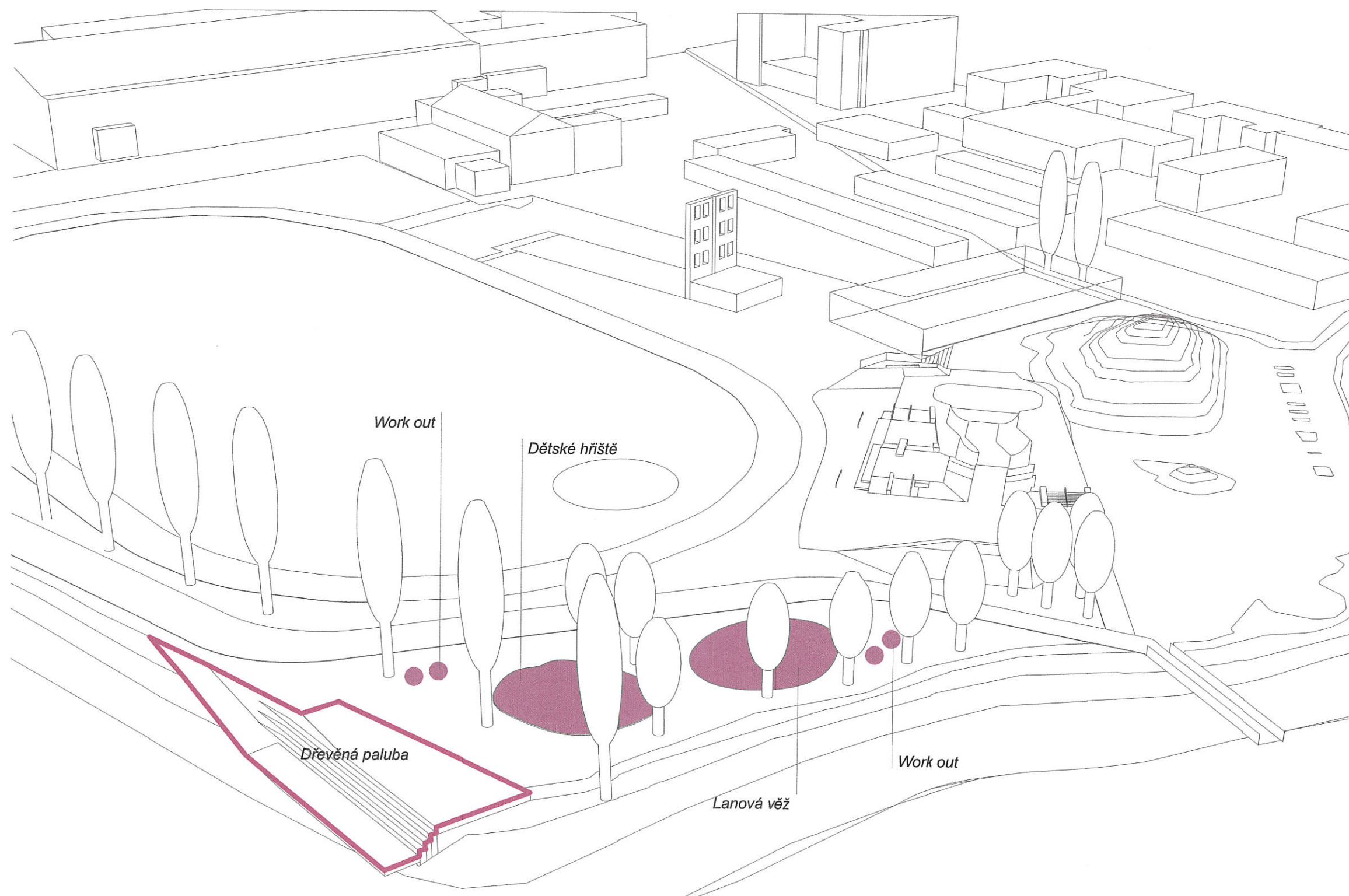
SCHÉMA

provozu

Objednatel: Město Nymburk
Návrh: Ing. arch. Jana Kopecká
duben 2017

na HASIČÁRNĚ

studie sportovně-rekreačního areálu



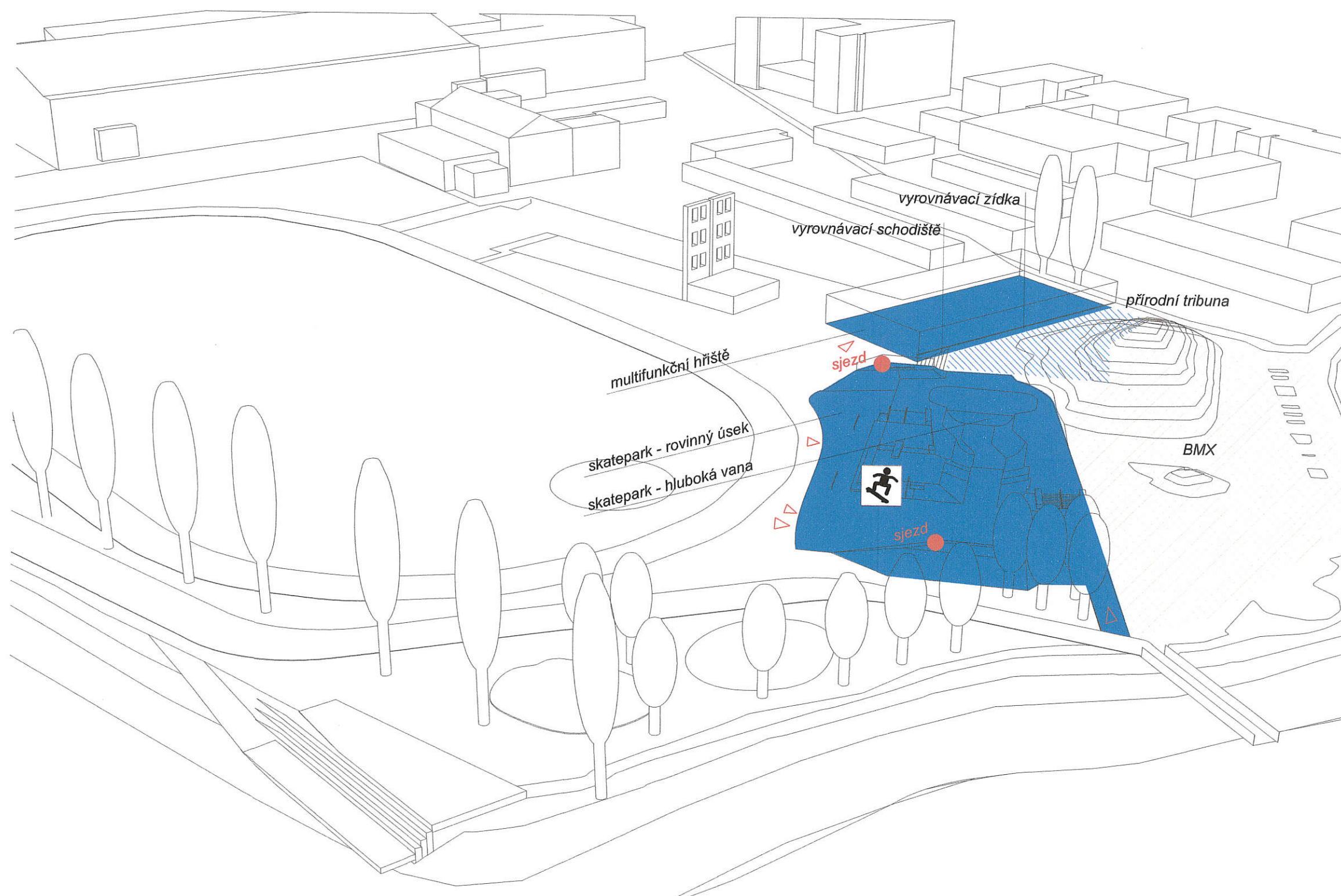
SCHÉMA

Klidová zóna

Objednatel: Město Nymburk
Návrh: Ing. arch. Jana Kopecká
duben 2017

na HASIČÁRNĚ

studie sportovně-rekreačního areálu



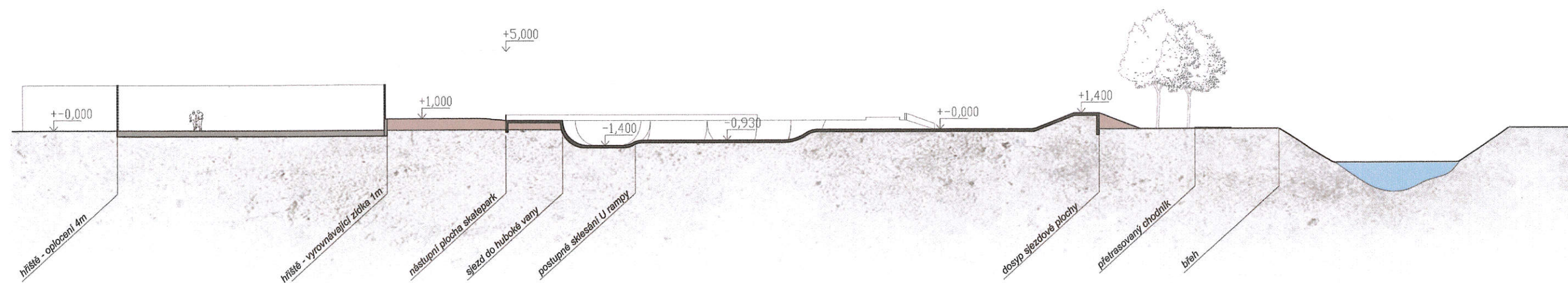
SCHÉMA

Skatepark a hřiště

Objednatel: Město Nymburk
Návrh: Ing. arch. Jana Kopecká
duben 2017

na HASIČÁRNĚ

studie sportovní-rekreačního areálu



ŘEZ AA
1/200

Objednatel: Město Nymburk
Návrh: Ing. arch. Jana Kopecká
duben 2017

